

# Портал електронних послуг

Державне агентство водних ресурсів України

[Головна \(/\)](#) / [Перелік дозволів на спеціальне водокористування \(/site/permit-registry\)](#)  
[/ Перегляд дозволу](#) / [Заява](#)

## Дозвіл на спеціальне водокористування №22/ ІФ/49д-22 від 24.05.2022

### Відомості про водокористувача

**Тип водокористувача**

Юридична особа

**Найменування**

ТОВ "ЗАХІД-АГРО МХП"

**Ідентифікаційні дані**

37042858

**Місце реєстрації**

77000, Івано-Франківська область, Івано-Франківський район, місто Рогатин, вул. Шашкевича, буд. 20, корп. А

**Контактні відомості**

Телефон: +38-(067)-340-8011, Ел.пошта: m.palyha@mhp.com.ua

### Додаткові відомості про заявника

**Назва філії, або підрозділу**

Виробнича база м.Рогатин

### Відомості про дозвіл

**Найменування органу, що видав дозвіл**

Сектор у Чернівецькій області Держводагентства

**Номер та дата видачі**

№22/ІФ/49д-22 від 24.05.2022

**Строк дії**

з 24.05.2022 по 24.05.2027

**Поточний стан**

діючий

**Форма дозволу**

електронна

**Регіон водокористування**

Івано-Франківська область

**Мета водокористування**

- Питні і санітарно-гігієнічні потреби
- Виробничі потреби

**Перелік місць водокористування (водозабір)****Фактичне місце здійснення діяльності**

Свердловина № 1, вул. Путятинська, 3, м. Рогатин, Івано-Франківський район, Івано-Франківська область. р. Гнила Липа. Район річкового басейну р. Дністер

**Код типу джерела водопостачання**

(60) Підземний водоносний горизонт

**Код та назва джерела водопостачання**

ЧЕР/ДНЕСТР/1116/Р.ГНИЛА ЛИПА

**Код та назва водогосподарської ділянки**

М5.2.0.04 р. Дністер від гирла р. Гнила Липа до гирла р. Серет (включаючи р. Гнила Липа та виключаючи рр. Бистриця, Серет)

**Тип водокористування**

Забір з підземних джерел

**Розшифровка типу водокористування**

Підземні джерела

**Ліміт забору води**

Показник	Обсяги води

Показник	Перегляд дозволу	
	м <sup>3</sup> /добу	тис. м <sup>3</sup> /рік
<b>Забір води, усього (у т.ч.):</b>	69.715	11.823
- з поверхневих джерел (окремо для кожного джерела)	-	-
- з підземних джерел (окремо для кожного річкового басейну)	69.715	11.823
Р.ГНИЛА ЛИПА	69.715	11.823

### Ліміт використання води

Показник	Обсяги води	
	м <sup>3</sup> /добу	тис. м <sup>3</sup> /рік
<b>Використання води на власні потреби, усього (у т.ч.):</b>	69.715	11.823
<b>з поверхневих джерел:</b>	-	-
- на питні і санітарно-гігієнічні потреби	-	-
- на виробничі потреби	-	-
- на інші потреби	-	-
<b>з підземних джерел:</b>	69.715	11.823
- на питні і санітарно-гігієнічні потреби	3.715	0.933
- на виробничі потреби	66	10.89
- на інші потреби	-	-
<b>від іншого водокористувача:</b>	-	-
- на питні і санітарно-гігієнічні потреби	-	-
- на виробничі потреби	-	-
- на інші потреби	-	-

### Перелік місць водокористування (водовідведення)



**Місце скиду (у межах/за межами населеного пункту)**

за межами м. Рогатин

**Код типу приймача зворотних (стічних) вод**

(81) Накопичувачі

**Назва приймача зворотних (стічних) вод**

накопичувач

**Категорія зворотних (стічних) вод**

- господарсько-побутові

**Код та назва водного об'єкта**

ЧЕР/ДНЕСТР/1116/Р.ГНИЛА ЛИПА

**Код та назва водогосподарської ділянки**

М5.2.0.04 р. Дністер від гирла р. Гнила Липа до гирла р. Серет (включаючи р. Гнила Липа та виключаючи рр. Бистриця, Серет)

**Тип водовідведення**

Водовідведення у накопичувач

**Розшифровка типу водовідведення**

Не зазначено

**Інші характеристики спеціального водокористування**

Показник	Обсяги води	
	м <sup>3</sup> /добу	тис. м <sup>3</sup> /рік
Отримано від іншого водокористувача	-	-
Отримано від іншого водокористувача зворотної (стічної) води	0	0
<b>Передача води, усього (у т.ч.):</b>	-	-
- населенню	-	-
- вторинним водокористувачам (без використання)	-	-
- вторинним водокористувачам (після використання)	-	-
<b>Скид зворотних (стічних) вод, усього (у т.ч.):</b>	3.715	0.933
- у поверхневий водний об'єкт	-	-

Показник	Обсяги води	
	м <sup>3</sup> /добу	тис. м <sup>3</sup> /рік
- на поля фільтрації	-	-
- передача іншому водокористувачу	-	-
- у накопичувач	3.715	0.933
- у вигріб	-	-
- в інший приймач	-	-
<b>Використання води в системах водопостачання:</b>	0	0
- оборотного	-	-
- повторного	-	-
<b>Втрати в системах водопостачання</b>	-	-

<p><b>Умови спеціального водокористування</b></p>	<ol style="list-style-type: none"> <li>Дотримуватись вимог водного законодавства, зокрема статті 44 Водного кодексу України щодо обов'язків водокористувачів.</li> <li>Згідно з Порядком ведення державного обліку водокористування, затвердженим наказом Мінприроди від 16.03.2015 № 78, щорічно, не пізніше ніж 1 лютого року, наступного за звітним періодом, надавати звіт про використання води за формою 2ТП-водгосп (річна).</li> <li>Скидати стічні води, використовуючи рельєф місцевості, заборонено.</li> <li>Забір води більше встановленого ліміту заборонено.</li> <li>При скиданні зворотних (стічних) вод у накопичувач дотримуватися санітарних та екологічних норм щодо утримання таких об'єктів.</li> </ol>
<p><b>Умови спеціального водокористування Держгеонадра</b></p>	<ol style="list-style-type: none"> <li>Дотримуватись вимог чинного законодавства України щодо використання та охорони надр та норм ДСанПіН 2.2.4-171-10;</li> <li>Величина видобутку підземних вод не повинна перевищувати величини рекомендованого (експлуатаційного) дебіту, зазначеного в паспорті свердловини;</li> <li>Регулярний облік води, яка відбирається, її якості, глибини рівня у водозабірній споруді;</li> </ol>

4. Обов'язкова наявність на водозабірних спорудах пристроїв обліку спожитої води;
5. Дотримання санітарно-технічних норм з утримання експлуатаційної водозабірної споруди та водонесучих комунікацій;
6. Своєчасний ремонт та тампонаж водозабірної споруди, яка вийшла з ладу;
7. Забороняється забруднення підземних вод стічними водами та твердими відходами, нафтопродуктами, пестицидами, мінеральними добривами та хімічними речовинами;
8. Дотримуватись вимог Водного кодексу України;
9. Дотримуватись постанови Кабінету Міністрів України від 18.12.1998 № 2024 «Про правовий режим зон санітарної охорони водних об'єктів»;
10. Дотримуватись Закону України «Про питну воду, питне водопостачання та водовідведення», стосовно режиму зон санітарної охорони підземних вод від забруднення;
11. Використання надр у відповідності до статей 19, 23 Кодексу України про надра;
12. Подання даних через електронний кабінет (<https://nadra.gov.ua/>) до Державного реєстру артезіанських свердловин (<https://waterwells-ua.info/>) відповідно до вимог Порядку державного обліку артезіанських свердловин, облаштування їх засобами вимірювання об'єму видобутих підземних вод, затвердженого постановою Кабінету Міністрів України від 08.10.2012 № 963 та наказу Міністерства екології та природних ресурсів України та Міністерства регіонального розвитку, будівництва та житлово-комунального господарства України від 06.04.2016 № 145/84, зареєстрованого в Міністерстві юстиції України 27 квітня 2016 р. за № 642/2877;
13. Надавати щорічно до 20 січня наступного за звітним роком дані режимних спостережень, відомості про фактичний водовідбір та результати хімічних аналізів за формою 7-ГР Львівській ГРЕ ДП НАК «Надра України» «Західукргеологія» (м. Львів, вул. Героїв УПА, 33, тел. (032) 237-20-30) та ДНВП «Геоінформ України» (03057, м. Київ, вул. Антона Цедіка, 16) у разі необхідності.

## Відомості щодо природоохоронних заходів



№	Найменування природоохоронного заходу	Термін виконання	Критерії (показники) досягнення результативності
1	Раціонально використовувати водні ресурси та систематично вести первинний облік водокористування	Постійно	Охорона підземних вод від виснаження
2	Утримувати в належному санітарному стані зони санітарної охорони водозабору (свердловин)	Постійно	Охорона підземних вод від забруднення та засмічення
3	Утримувати в належному стані місця скидання зворотних вод	Постійно	Охорона підземних вод від забруднення

Повернутись (<https://e-services.davr.gov.ua/parlor/p-water-users-registry/view-wateruser?id=8502>)



Проект реалізовано Фондом "Євразія", (<http://www.eurasia.org/>) Фондом "Східна Європа" (<http://eef.org.ua/>) та Державним агентством з питань електронного урядування України (<https://www.e.gov.ua/>) у рамках проекту міжнародної технічної допомоги "Прозорість та підзвітність у державному управлінні та послугах" /TAPAS, за фінансової підтримки Агентства США з міжнародного розвитку (USAID) (<https://www.usaid.gov/uk/ukraine>) та Уряду Великої Британії (UK aid) (<https://www.ukaidirect.org/>)

**БЕТА**

Портал працює в тестовому режимі. Якщо ви маєте зауваження або пропозиції, надсилайте на [support.e-services@davr.gov.ua](mailto:support.e-services@davr.gov.ua) (<mailto:support.e-services@davr.gov.ua>)

**Адреса:**

01004, м. Київ, вул. Велика Васильківська, 8



Весь контент доступний за ліцензією Creative Commons Attribution 4.0 International license (<https://creativecommons.org/licenses/by/4.0/deed.uk>), якщо не зазначено інше

© 2022 Державне агентство водних ресурсів України.

Усі права на матеріали, розміщені на цьому сайті, належать Держводагентству. При частковому або повному використанні матеріалів сайту обов'язковим є посилання із зазначенням джерела - e-services.davr.gov.ua



# Портал електронних послуг

Державне агентство водних ресурсів України

Головна (/) / Перелік дозволів на спеціальне водокористування (/site/permit-registry)  
/ Перегляд дозволу / Заява

## Дозвіл на спеціальне водокористування №24/ ТП/49д-22 від 26.04.2022

### Відомості про водокористувача

**Тип водокористувача**

Юридична особа

**Найменування**

ТОВ "ЗАХІД-АГРО МХП"

**Ідентифікаційні дані**

37042858

**Місце реєстрації**

77000, Івано-Франківська область, Івано-Франківський район, місто Рогатин, вул. Шашкевича, буд.  
20, корп. А

**Контактні відомості**

Телефон: +38-(067)-340-8011, Ел.пошта: m.palyha@mhp.com.ua

### Відомості про дозвіл

**Найменування органу, що видав дозвіл**

Сектор у Тернопільській області Держводагентства

**Номер та дата видачі**

№24/ТП/49д-22 від 26.04.2022



**Строк дії**

з 26.04.2022 по 26.04.2025

**Поточний стан**

діючий

**Форма дозволу**

електронна

**Регіон водокористування**

Тернопільська область

**Мета водокористування**

- Питні і санітарно-гігієнічні потреби
- Виробничі потреби

**Перелік місць водокористування (водозабір)****Фактичне місце здійснення діяльності**

одна свердловина № 1 в с. Саранчуки (вул. Привокзальна, 22/а), Бережанський район Тернопільської області, басейн р. Золота Липа, район річкового басейну Дністра

**Код типу джерела водопостачання**

(60) Підземний водоносний горизонт

**Код та назва джерела водопостачання**

ЧЕР/ДНЕСТР/1077/Р.ЗОЛОТА ЛИПА

**Код та назва водогосподарської ділянки**

М5.2.0.04 р. Дністер від гирла р. Гнила Липа до гирла р. Серет (включаючи р. Гнила Липа та виключаючи рр. Бистриця, Серет)

**Тип водокористування**

Забір з підземних джерел

**Розшифровка типу водокористування**

Підземні джерела

**Ліміт забору води**




Показник	Обсяги води	
	м <sup>3</sup> /добу	тис. м <sup>3</sup> /рік
<b>Забір води, усього (у т.ч.):</b>	66.682	9.446
- з поверхневих джерел (окремо для кожного джерела)	-	-

Показник	Обсяги води	
	м <sup>3</sup> /добу	тис. м <sup>3</sup> /рік
- з підземних джерел (окремо для кожного річкового басейну)	66.682	9.446
Р.ЗОЛОТА ЛИПА	66.682	9.446

### Ліміт використання води

Показник	Обсяги води	
	м <sup>3</sup> /добу	тис. м <sup>3</sup> /рік
<b>Використання води на власні потреби, усього (у т.ч.):</b>	66.682	9.446
<b>з поверхневих джерел:</b>	-	-
- на питні і санітарно-гігієнічні потреби	-	-
- на виробничі потреби	-	-
- на інші потреби	-	-
<b>з підземних джерел:</b>	66.682	9.446
- на питні і санітарно-гігієнічні потреби	3.715	0.933
- на виробничі потреби	62.967	8.513
- на інші потреби	-	-
<b>від іншого водокористувача:</b>	-	-
- на питні і санітарно-гігієнічні потреби	-	-
- на виробничі потреби	-	-
- на інші потреби	-	-

### Перелік місць водокористування (водовідведення)

<p></p> <p><b>Місце скиду (у межах/за межами населеного пункту)</b> в межах с. Саранчуки (вул. Привокзальна, 22/а), Бережанський район Тернопільської області</p> <p><b>Код типу приймача зворотних (стічних) вод</b> (81) Накопичувачі</p>	 
--	--

**Назва приймача зворотних (стічних) вод****Категорія зворотних (стічних) вод**

- господарсько-побутові
- виробничі

**Код та назва водного об'єкта**

ЧЕР/ДНЕСТР/1077/Р.ЗОЛОТА ЛИПА

**Код та назва водогосподарської ділянки**

М5.2.0.04 р. Дністер від гирла р. Гнила Липа до гирла р. Серет (включаючи р. Гнила Липа та виключаючи рр. Бистриця, Серет)

**Тип водовідведення**

Водовідведення у накопичувач

**Розшифровка типу водовідведення**

Не зазначено

**Інші характеристики спеціального водокористування**

Показник	Обсяги води	
	м <sup>3</sup> /добу	тис. м <sup>3</sup> /рік
Отримано від іншого водокористувача	-	-
Отримано від іншого водокористувача зворотної (стічної) води	-	-
<b>Передача води, усього (у т.ч.):</b>	-	-
- населенню	-	-
- вторинним водокористувачам (без використання)	-	-
- вторинним водокористувачам (після використання)	-	-
<b>Скид зворотних (стічних) вод, усього (у т.ч.):</b>	<b>4.831</b>	<b>1.213</b>
- у поверхневий водний об'єкт	-	-
- на поля фільтрації	-	-
- передача іншому водокористувачу	-	-
- у накопичувач	4.831	1.213



Показник	Обсяги води	
	м <sup>3</sup> /добу	тис. м <sup>3</sup> /рік
- у вигріб	-	-
- в інший приймач	-	-
<b>Використання води в системах водопостачання:</b>	0	0
- оборотного	-	-
- повторного	-	-
<b>Втрати в системах водопостачання</b>	-	-

<p><b>Умови спеціального водокористування</b></p>	<ol style="list-style-type: none"> <li>1. Скидати стічні води, використовуючи рельєф місцевості, заборонено.</li> <li>2. Дотримуватись вимог водного законодавства, зокрема статті 44 Водного кодексу України щодо обов'язків водокористувачів.</li> <li>3. Згідно з Порядком ведення державного обліку водокористування, затвердженим наказом Мінприроди від 16.03.2015 № 78, щорічно, не пізніше ніж 1 лютого року, наступного за звітним періодом, надавати звіт про використання води за формою 2ТП-водгосп (річна) на порталі електронних послуг Держводагентства України.</li> <li>4. Дозвіл виданий з урахуванням усіх місць водокористування та водовідведення на території Тернопільської області. При зміні інформації про місце здійснення діяльності чи умов водокористування та водовідведення даний дозвіл підлягає анулюванню (статті 49, 55 Водного кодексу України).</li> </ol>
<p><b>Умови спеціального водокористування Держгеонадра</b></p>	<ol style="list-style-type: none"> <li>1. Застосування води для питних потреб тільки при відповідності якості води до вимог ДСанПіН 2.2.4-171-10.</li> <li>2. Вести регулярний облік відбору води, її якості та глибин рівня у водозабірній споруді.</li> <li>3. Обов'язкова наявність огорож зон суворого санітарного режиму I поясу, наявність водомірів, кранів для відбору проб води.</li> <li>4. Дотримання санітарно-технічних норм з утримування експлуатаційної водозабірної споруди та водосучасних комунікацій, не перевищувати рекомендованого експлуатаційного</li> </ol>

дебіту водозабірних споруд.

5. Буріння нових свердловин та будівництво об'єктів, які можуть учинити негативний вплив на якість підземних вод, проводити відповідно до проектів, складених та погоджених за встановленим порядком.


6. Відповідно до статті 17 Закону України «Про питну воду, питне водопостачання та водовідведення» та статті 19 Кодексу України про надра, у разі використання підземних вод для питного водопостачання суб'єкт господарювання повинен одержати спеціальний дозвіл на користування надрами, з урахуванням особливостей, передбачених статтею 23 Кодексу України про надра.

7. Подання даних через електронний кабінет (<https://nadra.gov.ua/>) до Державного реєстру артезіанських свердловин (<https://waterwells-ua.info/>) відповідно до вимог Порядку державного обліку артезіанських свердловин, облаштування їх засобами вимірювання об'єму видобутих підземних вод, затвердженого постановою Кабінету Міністрів України від 08.10.2012 № 963 та наказу Міністерства екології та природних ресурсів України та Міністерства регіонального розвитку, будівництва та житлово-комунального господарства України від 06.04.2016 № 145/84, зареєстрованого в Міністерстві юстиції України 27 квітня 2016 р. за № 642/2877.

8. Використання надр у відповідності до статей 19, 21, 23 Кодексу України про надра.

9. У разі необхідності щорічно надавати до 20 січня звіт та результати хімічних аналізів по формі 7-ГР Львівської ГРЕ ДП НАК «Надра України» «Західукргеологія» (м. Львів, вул. Героїв УПА, 33, тел. (032) 237-20-35) та ДНВП «Геоінформ України» (03057, м. Київ, вул. Антона Цедіка, 16, тел. (044) 456-60-61, 455-60-75).

## Відомості щодо природоохоронних заходів

№	Найменування природоохоронного заходу	Термін виконання	Критерії (показники) досягнення результативності
			

№	Найменування природоохоронного заходу	Термін виконання	Критерії (показники) досягнення результативності
1	Раціонально використовувати водні ресурси та систематично вести первинний облік водокористування	Постійно	Охорона підземних вод від виснаження
2	Утримувати в належному санітарному стані зони санітарної охорони водозабору (свердловини)	Постійно	Охорона підземних вод від забруднення та засмічення
3	Утримувати у належному санітарному стані місця скидання зворотних вод	Постійно	Охорона підземних та поверхневих вод від забруднення

Повернутись (<https://e-services.davr.gov.ua/parlor/p-water-users-registry/view-wateruser?id=8502>)



Проект реалізовано Фондом "Євразія", (<http://www.eurasia.org/>) Фондом "Східна Європа" (<http://eef.org.ua/>) та Державним агентством з питань електронного урядування України (<https://www.e.gov.ua/>) у рамках проекту міжнародної технічної допомоги "Прозорість та підзвітність у державному управлінні та послугах" /TAPAS, за фінансової підтримки Агентства США з міжнародного розвитку (USAID) (<https://www.usaid.gov/uk/ukraine>) та Уряду Великої Британії (UK aid) (<https://www.ukaidirect.org/>)

**BETA**

Портал працює в тестовому режимі. Якщо ви маєте зауваження або пропозиції, надсилайте на [support.e-services@davr.gov.ua](mailto:support.e-services@davr.gov.ua) (<mailto:support.e-services@davr.gov.ua>)

**Адреса:**

01004, м. Київ, вул. Велика Васильківська, 8



Весь контент доступний за ліцензією Creative Commons Attribution 4.0 International license (<https://creativecommons.org/licenses/by/4.0/deed.uk>), якщо не зазначено інше

© 2022 Державне агентство водних ресурсів України.

Усі права на матеріали, розміщені на цьому сайті, належать Держводагентству. При частковому або повному використанні матеріалів сайту обов'язковим є посилання із зазначенням джерела - [e-services.davr.gov.ua](https://e-services.davr.gov.ua)





# Портал електронних послуг

Державне агентство водних ресурсів України

Головна (/) / Перелік дозволів на спеціальне водокористування (/site/permit-registry)  
/ Перегляд дозволу / Заява

## Дозвіл на спеціальне водокористування №47/ ЛВ/49д-20 від 06.03.2020

### Відомості про водокористувача

**Тип водокористувача**

Юридична особа

**Найменування**

ТОВ "ЗАХІД-АГРО МХП"

**Ідентифікаційні дані**

37042858

**Місце реєстрації**

77000, Івано-Франківська область, Івано-Франківський район, місто Рогатин, вул. Шашкевича, буд.  
20, корп. А

**Контактні відомості**

Телефон: +38-(067)-340-8011, Ел.пошта: m.palyha@mhp.com.ua

### Відомості про дозвіл

**Найменування органу, що видав дозвіл**

Сектор у Львівській області Держводагентства

**Номер та дата видачі**

№47/ЛВ/49д-20 від 06.03.2020



**Строк дії**

з 06.03.2020 по 06.03.2025

**Поточний стан**

діючий

**Форма дозволу**

паперова

**Регіон водокористування**

ЛЬВІВСЬКА ОБЛАСТЬ

**Мета водокористування**

- Питні і санітарно-гігієнічні потреби
- Виробничі потреби

**Перелік місць водокористування (водозабір)****Фактичне місце здійснення діяльності**

свердловина № 1, с. Бужок Золочівського району Львівської області, басейн річки Західний Буг, район басейну річки Вісла

**Код типу джерела водопостачання**

(60) Підземний водоносний горизонт

**Код та назва джерела водопостачання**

БАЛ/ВИСЛА/0388/Р.ЗАХІДНИЙ БУГ

**Код та назва водогосподарської ділянки**

А6.6.1.01 р. Західний Буг від витoku до державного кордону

**Тип водокористування**

Забір з підземних джерел

**Розшифровка типу водокористування**

Не зазначено

**Фактичне місце здійснення діяльності**

свердловини №№ 1а, 27, с. Жуків Золочівського району Львівської області, басейн річки Гнила Липа, басейн річки Золота Липа, район басейну річки Дністер

**Код типу джерела водопостачання**

(60) Підземний водоносний горизонт

**Код та назва джерела водопостачання**

ЧЕР/ДНЕСТР/1077/0103/Р.ГНИЛА ЛИПА

**Код та назва водогосподарської ділянки**

М5.2.0.04 р. Дністер від гирла р. Гнила Липа до гирла р. Серет (включаючи р. Гнила Липа та виключаючи рр. Бистриця, Серет)

**Тип водокористування**

Забір з підземних джерел

**Розшифровка типу водокористування**

Не зазначено

**Фактичне місце здійснення діяльності**

свердловина № 0516-ВЩ, с. Воцанці Самбірського району Львівської області, басейн річки Вишенька, басейн річки Вишня, басейн річки Сян, район басейну річки Вісла

**Код типу джерела водопостачання**

(60) Підземний водоносний горизонт

**Код та назва джерела водопостачання**

БАЛ/ВИСЛА/0665/0137/0074/СТРУМ.ВИШЕНЬКА

**Код та назва водогосподарської ділянки**

А6.6.2.03 р. Сян та її притоки (в межах України)

**Тип водокористування**

Забір з підземних джерел

**Розшифровка типу водокористування**

Не зазначено

**Фактичне місце здійснення діяльності**

річка Гноєнець, басейн річки Шкло, басейн річки Сян, район басейну річки Вісла, с. Лісновичі Городоцького району Львівської області

**Код типу джерела водопостачання**

(20) Річка

**Код та назва джерела водопостачання**

БАЛ/ВИСЛА/0665/0123/0064/Р.ГНОЇНЕЦЬ

**Код та назва водогосподарської ділянки**

А6.6.2.03 р. Сян та її притоки (в межах України)

**Тип водокористування**

Забір з поверхневих джерел

**Розшифровка типу водокористування**

Не зазначено

**Фактичне місце здійснення діяльності**

річка Стрв'яж, район басейну річки Дністер, с. Долобів Самбірського району Львівської області

**Код типу джерела водопостачання**

(20) Річка

**Код та назва джерела водопостачання**

ЧЕР/ДНЕСТР/1252/Р.СТРВЯЖ

**Код та назва водогосподарської ділянки**

М5.2.0.01 р. Дністер від витoku до гирла р. Стрий

**Тип водокористування**

Забір з поверхневих джерел

**Розшифровка типу водокористування**

Не зазначено

**Фактичне місце здійснення діяльності**

шахтний колодязь № 1, свердловини №№ 0617-ВР, 0101-ВР, 0102-ВР, с. Вороблевичі Дрогобицького району Львівської області, басейн річки Тисмениця, басейн річки Бистриця, район басейну річки Дністер

**Код типу джерела водопостачання**

(60) Підземний водоносний горизонт

**Код та назва джерела водопостачання**

ЧЕР/ДНЕСТР/1224/0002/Р.ТИСМЕНИЦЯ

**Код та назва водогосподарської ділянки**

М5.2.0.01 р. Дністер від витoku до гирла р. Стрий

**Тип водокористування**

Забір з підземних джерел

**Розшифровка типу водокористування**

Не зазначено

**Фактичне місце здійснення діяльності**

свердловина № 0409, с. Сихів Стрийського району Львівської області, басейн річки Крехівка, басейн річки Свіча, район басейну річки Дністер

**Код типу джерела водопостачання**

(60) Підземний водоносний горизонт

**Код та назва джерела водопостачання**

ЧЕР/ДНЕСТР/1156/Р.СВІЧА

**Код та назва водогосподарської ділянки**

М5.2.0.03 р. Дністер від гирла р. Стрий до гирла р. Гнила Липа



**Тип водокористування**

Забір з підземних джерел

**Розшифровка типу водокористування**

Не зазначено

**Фактичне місце здійснення діяльності**

свердловина № Т-1-16, с. Туринка Жовківського району Львівської області, басейн річки Свиня, басейн річки Рата, басейн річки Західний Буг, район басейну річки Вісла

**Код типу джерела водопостачання**

(60) Підземний водоносний горизонт

**Код та назва джерела водопостачання**

БАЛ/ВИСЛА/0388/0704/0023/Р.СВИНЯ

**Код та назва водогосподарської ділянки**

А6.6.1.01 р. Західний Буг від витoku до державного кордону

**Тип водокористування**

Забір з підземних джерел

**Розшифровка типу водокористування**

Не зазначено

**Фактичне місце здійснення діяльності**

свердловини №№ 1, 2, с. Добросин Жовківського району Львівської області, басейн річки Біла, басейн річки Рата, басейн річки Західний Буг, район басейну річки Вісла

**Код типу джерела водопостачання**

(60) Підземний водоносний горизонт

**Код та назва джерела водопостачання**

БАЛ/ВИСЛА/0388/0704/0032/СТРУМ.БІЛА

**Код та назва водогосподарської ділянки**

А6.6.1.01 р. Західний Буг від витoku до державного кордону

**Тип водокористування**

Забір з підземних джерел

**Розшифровка типу водокористування**

Не зазначено

**Фактичне місце здійснення діяльності**

свердловина № 4808, смт Красне Буського району Львівської області, басейн річки Західний Буг, район басейну річки Вісла



**Код типу джерела водопостачання**

(60) Підземний водоносний горизонт

**Код та назва джерела водопостачання**

БАЛ/ВИСЛА/0388/Р.ЗАХІДНИЙ БУГ

**Код та назва водогосподарської ділянки**

А6.6.1.01 р. Західний Буг від витoku до державного кордону

**Тип водокористування**

Забір з підземних джерел

**Розшифровка типу водокористування**

Не зазначено

**Ліміт забору води**

Показник	Обсяги води	
	м <sup>3</sup> /добу	тис. м <sup>3</sup> /рік
<b>Забір води, усього (у т.ч.):</b>	461.78	50.167
- з поверхневих джерел (окремо для кожного джерела)	105	13.073
Р.ГНОЇНЕЦЬ	52.5	5.408
Р.СТРВЯЖ	52.5	7.665
- з підземних джерел (окремо для кожного річкового басейну)	356.78	37.094
Р.ЗАХІДНИЙ БУГ	145.34	15.072
Р.ГНИЛА ЛИПА	76.5	7.509
СТРУМ.ВИШЕНЬКА	4.64	1.165
Р.ТИСМЕНИЦЯ	35.91	6.213
Р.СВІЧА	31.5	0.914
Р.СВИНЯ	34.56	3.448
СТРУМ.БІЛА	28.33	2.773

**Ліміт використання води**

	
---	---

Показник	Обсяги води	
	м <sup>3</sup> /добу	тис. м <sup>3</sup> /рік
<b>Використання води на власні потреби, усього (у т.ч.):</b>	461.78	50.167
<b>з поверхневих джерел:</b>	105	13.073
- на питні і санітарно-гігієнічні потреби	-	-
- на виробничі потреби	105.0	13.073
- на інші потреби	-	-
<b>з підземних джерел:</b>	356.78	37.094
- на питні і санітарно-гігієнічні потреби	24.11	6.049
- на виробничі потреби	332.67	31.045
- на інші потреби	-	-
<b>від іншого водокористувача:</b>	-	-
- на питні і санітарно-гігієнічні потреби	-	-
- на виробничі потреби	-	-
- на інші потреби	-	-

### Перелік місць водокористування (водовідведення)



**Місце скиду (у межах/за межами населеного пункту)**  
у межах с. Бужок Золочівського району Львівської області

**Код типу приймача зворотних (стічних) вод**  
(84) Вигріб

**Назва приймача зворотних (стічних) вод**  
вигріб

**Категорія зворотних (стічних) вод**

**Код та назва водного об'єкта**  
БАЛ/ВИСЛА/0388/Р.ЗАХІДНИЙ БУГ

**Код та назва водогосподарської ділянки**  
А6.6.1.01 р. Західний Буг від витоку до державного кордону

**Тип водовідведення**  
Водовідведення у вигріб



**Розшифровка типу водовідведення**

Не зазначено



**Місце скиду (у межах/за межами населеного пункту)**  
у межах с. Вошанці Самбірського району Львівської області

**Код типу приймача зворотних (стічних) вод**  
(84) Вигріб

**Назва приймача зворотних (стічних) вод**  
вигріб

**Категорія зворотних (стічних) вод**

**Код та назва водного об'єкта**  
БАЛ/ВИСЛА/0665/0137/0074/СТРУМ.ВИШЕНЬКА

**Код та назва водогосподарської ділянки**  
А6.6.2.03 р. Сян та її притоки (в межах України)

**Тип водовідведення**  
Водовідведення у вигріб

**Розшифровка типу водовідведення**  
Не зазначено



**Місце скиду (у межах/за межами населеного пункту)**  
у межах с. Вороблевичі Дрогобицького району Львівської області

**Код типу приймача зворотних (стічних) вод**  
(84) Вигріб

**Назва приймача зворотних (стічних) вод**  
вигріб

**Категорія зворотних (стічних) вод**

**Код та назва водного об'єкта**  
ЧЕР/ДНЕСТР/1224/0002/Р.ТИСМЕНИЦЯ

**Код та назва водогосподарської ділянки**  
М5.2.0.01 р. Дністер від витоку до гирла р. Стрий

**Тип водовідведення**  
Водовідведення у вигріб

**Розшифровка типу водовідведення**  
Не зазначено





**Місце скиду (у межах/за межами населеного пункту)**

у межах с. Туринка Жовківського району Львівської області

**Код типу приймача зворотних (стічних) вод**

(84) Вигріб

**Назва приймача зворотних (стічних) вод**

вигріб

**Категорія зворотних (стічних) вод****Код та назва водного об'єкта**

БАЛ/ВИСЛА/0388/0704/0023/Р.СВИНЯ

**Код та назва водогосподарської ділянки**

А6.6.1.01 р. Західний Буг від витoku до державного кордону

**Тип водовідведення**

Водовідведення у вигріб

**Розшифровка типу водовідведення**

Не зазначено

**Місце скиду (у межах/за межами населеного пункту)**

у межах с. Добросин Жовківського району Львівської області

**Код типу приймача зворотних (стічних) вод**

(84) Вигріб

**Назва приймача зворотних (стічних) вод**

вигріб

**Категорія зворотних (стічних) вод****Код та назва водного об'єкта**

БАЛ/ВИСЛА/0388/0704/0032/СТРУМ.БІЛА

**Код та назва водогосподарської ділянки**

А6.6.1.01 р. Західний Буг від витoku до державного кордону

**Тип водовідведення**

Водовідведення у вигріб

**Розшифровка типу водовідведення**

Не зазначено

**Місце скиду (у межах/за межами населеного пункту)**

за межами смт Красне Буського району Львівської області

**Код типу приймача зворотних (стічних) вод**

(81) Накопичувачі



**Назва приймача зворотних (стічних) вод**

фільтраційна траншея

**Категорія зворотних (стічних) вод****Код та назва водного об'єкта**

БАЛ/ВИСЛА/0388/Р.ЗАХІДНИЙ БУГ

**Код та назва водогосподарської ділянки**

А6.6.1.01 р. Західний Буг від витоків до державного кордону

**Тип водовідведення**

Водовідведення у накопичувач

**Розшифровка типу водовідведення**

Не зазначено

**Інші характеристики спеціального водокористування**

Показник	Обсяги води	
	м <sup>3</sup> /добу	тис. м <sup>3</sup> /рік
Отримано від іншого водокористувача	-	-
Отримано від іншого водокористувача зворотної (стічної) води	-	-
<b>Передача води, усього (у т.ч.):</b>	-	-
- населенню	-	-
- вторинним водокористувачам (без використання)	-	-
- вторинним водокористувачам (після використання)	-	-
<b>Скид зворотних (стічних) вод, усього (у т.ч.):</b>	32.4	6.412
- у поверхневий водний об'єкт	-	-
- на поля фільтрації	-	-
- передача іншому водокористувачу	-	-
- у накопичувач	10.47	0.906
- у вигріб	21.93	5.506
- в інший приймач	-	-

Показник	Обсяги води	
	м <sup>3</sup> /добу	тис. м <sup>3</sup> /рік
<b>Використання води в системах водопостачання:</b>	0	0
- оборотного	-	-
- повторного	-	-
<b>Втрати в системах водопостачання</b>	-	-

<b>Умови спеціального водокористування</b>	<ol style="list-style-type: none"> <li>1. Передача води іншим водокористувачам та забір води більше встановленого ліміту заборонено.</li> <li>2. Скидати стічні води, використовуючи рельєф місцевості, заборонено.</li> <li>3. Дотримуватись вимог водного законодавства, зокрема, статті 44 Водного кодексу України щодо обов'язків водокористувачів.</li> <li>4. У випадку, коли витрати води у р. Гноєнець наближаються до 0,006 м<sup>3</sup>/с (санітарна витрата), суворо забороняється забір води.</li> <li>5. У випадку, коли витрати води у р. Стрв'яз наближаються до 0,001 м<sup>3</sup>/с (санітарна витрата), суворо забороняється забір води.</li> <li>6. Щорічно, не пізніше 01 лютого наступного за звітним роком подавати звіти за формою 2ТП-водгосп (річна) до Басейнового управління водних ресурсів річок Західного Бугу та Сяну (м. Львів, вул. Родина Крушельницьких, 14, тел. (032) 275-32-03).</li> </ol>
--	---




**Умови спеціального  
водокористування  
Держгеонадра**

1. Застосування води для питних потреб тільки при відповідності якості води до вимог ДСанПіН 2.2.4-171-10.
2. Вести регулярний облік відбору води, її якості та глибин рівня у водозабірній споруді.
3. Обов'язкова наявність огорож зон суворого санітарного режиму I поясу, наявність водомірів, кранів для відбору проб води.
4. Дотримання санітарно-технічних норм з утримування експлуатаційної водозабірної споруди та водонесучих комунікацій.
5. Своєчасний ремонт та тампонаж свердловин.
6. Буріння нових свердловин та будівництво об'єктів, які можуть учинити негативний вплив на якість підземних вод, проводити відповідно до проектів, складених та погоджених за встановленим порядком.
7. Відповідно до статті 17 Закону України «Про питну воду, питне водопостачання та водовідведення» та статті 19 Кодексу України про надра, у разі використання підземних вод для питного водопостачання суб'єкт господарювання повинен одержати спеціальний дозвіл на користування надрами, з урахуванням особливостей, передбачених статтею 23 Кодексу України про надра.
8. Надавати щорічно до 20 січня наступного за звітним роком дані режимних спостережень, відомості про фактичний водовідбір та результати хімічних аналізів за формою 7-ГР Львівській ГРЕ ДП НАК «Надра України» «Західукргеологія» (м. Львів, вул. Героїв УПА, 33, тел. (032) 237-20-35) та ДНВП «Геоінформ України» (03057, м. Київ, вул. Антона Цедіка, 16).

## Відомості щодо природоохоронних заходів



№	Найменування природоохоронного заходу	Термін виконання	Критерії (показники) досягнення результативності
			

№	Найменування природоохоронного заходу	Термін виконання	Критерії (показники) досягнення результативності
1	Виконувати заходи по раціональному використанню, охороні та відтворенні водних ресурсів	постійно	Охорона поверхневих та підземних вод від виснаження та забруднення
2	Вести первинний облік водокористування та водовідведення	постійно	Раціональне використання водних ресурсів
3	Економне використання водних ресурсів	постійно	Раціональне використання водних ресурсів
4	Утримувати зони санітарної охорони артезіанських свердловин та шахтних колодязів в належному стані	постійно	Охорона підземних вод від забруднення, засмічення

Повернутись (<https://e-services.davr.gov.ua/parlor/p-water-users-registry/view-wateruser?id=8502>)



Проект реалізовано Фондом "Євразія", (<http://www.eurasia.org/>) Фондом "Східна Європа" (<http://eef.org.ua/>) та Державним агентством з питань електронного урядування України (<https://www.e.gov.ua/>) у рамках проекту міжнародної технічної допомоги "Прозорість та підзвітність у державному управлінні та послугах" /TAPAS, за фінансової підтримки Агентства США з міжнародного розвитку (USAID) (<https://www.usaid.gov/uk/ukraine>) та Уряду Великої Британії (UK aid) (<https://www.ukaidirect.org/>)

**BETA**

Портал працює в тестовому режимі. Якщо ви маєте зауваження або пропозиції, надсилайте на [support.e-services@davr.gov.ua](mailto:support.e-services@davr.gov.ua) (<mailto:support.e-services@davr.gov.ua>)

**Адреса:**

01004, м. Київ, вул. Велика Васильківська, 8





Весь контент доступний за ліцензією Creative Commons Attribution 4.0 International license (<https://creativecommons.org/licenses/by/4.0/deed.uk>), якщо не зазначено інше

© 2022 Державне агентство водних ресурсів України.

Усі права на матеріали, розміщені на цьому сайті, належать Держводагентству. При частковому або повному використанні матеріалів сайту обов'язковим є посилання із зазначенням джерела - [e-services.davr.gov.ua](http://e-services.davr.gov.ua)

